

"Туристский потенциал Магаданской области"



Райзман С. М., педагог доп. образования МАУ ДО «ДЭЦ», методист МОГАУ ДО «Юность» (по совместительству), г. Магадан

Муниципальные округа Магаданской области



Схема автомобильных дорог регионального и межмуниципального значения Магаданской области



Условные обозначения

- Федеральная автомобильная дорога "от Якутска до Магадана "Кольма"
- Расстояние от Якутска/Расстояние от Магадана
- Межмуниципальные, региональные и муниципальные автомобильные дороги
- р.Купка км 108 Места, км
- пер.Широкий Перевалы
- Областной центр
- Районные центры
- Посёлки



АВТОВОКЗАЛ МАГАДАН

г. Магадан, пр-т Ленина, д. 1

ТЕЛ: +7 (4132) 64-14-71

WWW.AVTOVOKZAL-49.RU

ПРИГОРОДНЫЕ И МЕЖДУГОРОДНЫЕ АВТОБУСЫ

КУПИТЬ БИЛЕТ ОНЛАЙН

КОНТАКТЫ

- Магадан — Клёпка
- Магадан — Ола
- Магадан — Омсу́жчан
- Магадан — Палатка
- Магадан — Радужный
- Магадан — Сеймчан
- Магадан — Синегорье
- Магадан — Сусуман
- Магадан — Талая
- Магадан — Талон

Купить билет онлайн

РАСПИСАНИЕ АКТУАЛЬНО НА 26.3.2024



Автовокзал Магадан



г. Магадан, пр-т Ленина, д. 1

Время работы автовокзала Магадан: Ежедневно с 08:00 - 19:00

Адрес автовокзала Магадан: г. Магадан, пр-т Ленина, д. 1

Справочная автовокзала Магадан: +7 (4132) 64-14-71

Сайт: <https://avtovokzal49.ru>



Активаци
Чтобы актив

Схема расположения автономных пикетов экстренной связи на автомобильных дорогах Магаданской области



- Федеральная автодорога Якутск-Магадан "Кюкюма"
- Территориальные автодороги
- Расстояние от Якутска / Расстояние от Магадана
- Автозимники
- Государственные унитарные дорожные предприятия
- Реки
- Областной центр
- Районные центры
- Поселки
- Перевалы
- Автономный пикет экстренной связи (с обогревом)
- Автономный пикет экстренной связи (без обогрева)
- Границы участков, обслуживаемых ГУДП

Сайт аэропорта Магадан

https://airport-magadan.ru/passengers/information/schedule/

+7 (4132) 617-617

Контакты

Версия для слабовидящих

Рус



Партнёрам



Пассажирам
Подготовка к полёту



Транспорт
Проезд, парковки



Услуги
Карта, инфраструктура



Аэропорт
Общая информация



Медиацентр
СМИ, новости, споттинг

Расписание

Пассажирам / Информация /

[Купить билет](#)



Направление:

Выберите

Авиакомпания:

Все

Даты:

Показать рейсы

[Иркутск](#)

[Новосибирск](#)

[Певек](#)

[Усть-Омчуг](#)

[Кемерово](#)

[Омолон](#)

[Сеймчан](#)

[Хабаровск](#)

[Красноярск](#)

[Омсукчан](#)

[Синегорье](#)

[Эвенск](#)

[Москва /
Шереметьево](#)

[П.-Камчатский](#)

[Сусуман](#)

[Ягодное](#)

[Онлайн-табло](#)

[Расписание](#)

[Купить билет](#)

[Онлайн-регистрация](#)

[Вылетающим пассажирам](#)

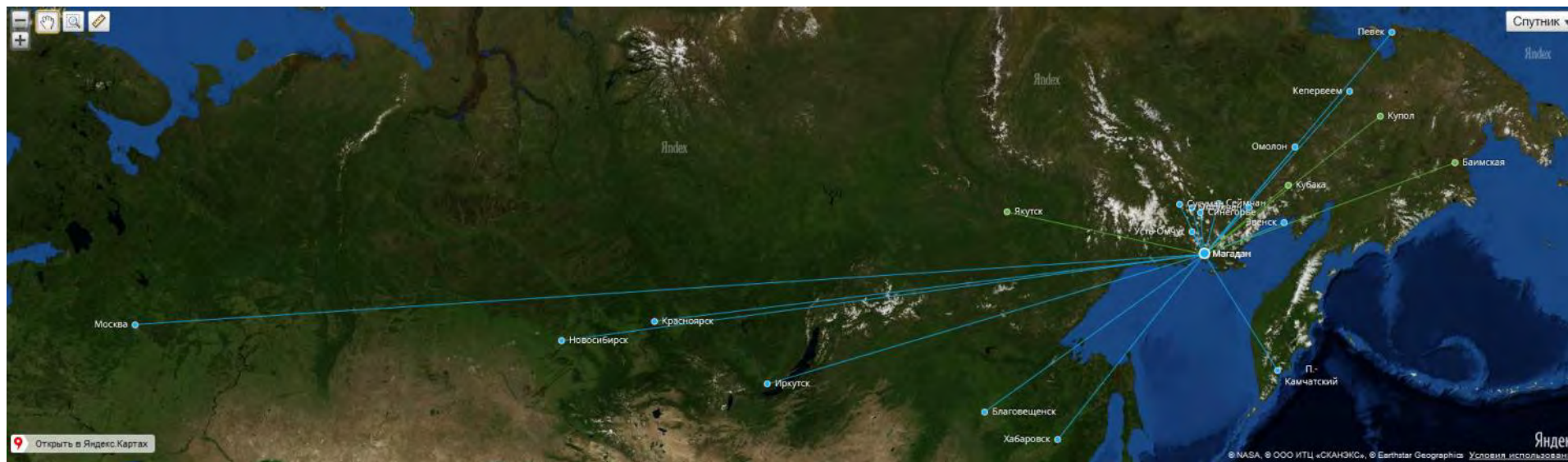
[Прилетающим пассажирам](#)

[Маломобильным пассажирам](#)

[Пассажирам с детьми](#)

[Авиакомпании и
представительства](#)

Ориентировочная стоимость авиаперелетов



Москва – Магадан - Москва – около 30 т.р. – эконом.

Хабаровск - Магадан - Хабаровск – около 29 т.р. – эконом

Иркутск – Магадан - Иркутск – нет данных

Магадан - Сусуман - Магадан – около 12 т.р.

Магадан - Усть-Омчуг - Магадан – около 5 т.р.

Магадан – Северо-Эвенск – Магадан – около 22 т.р.

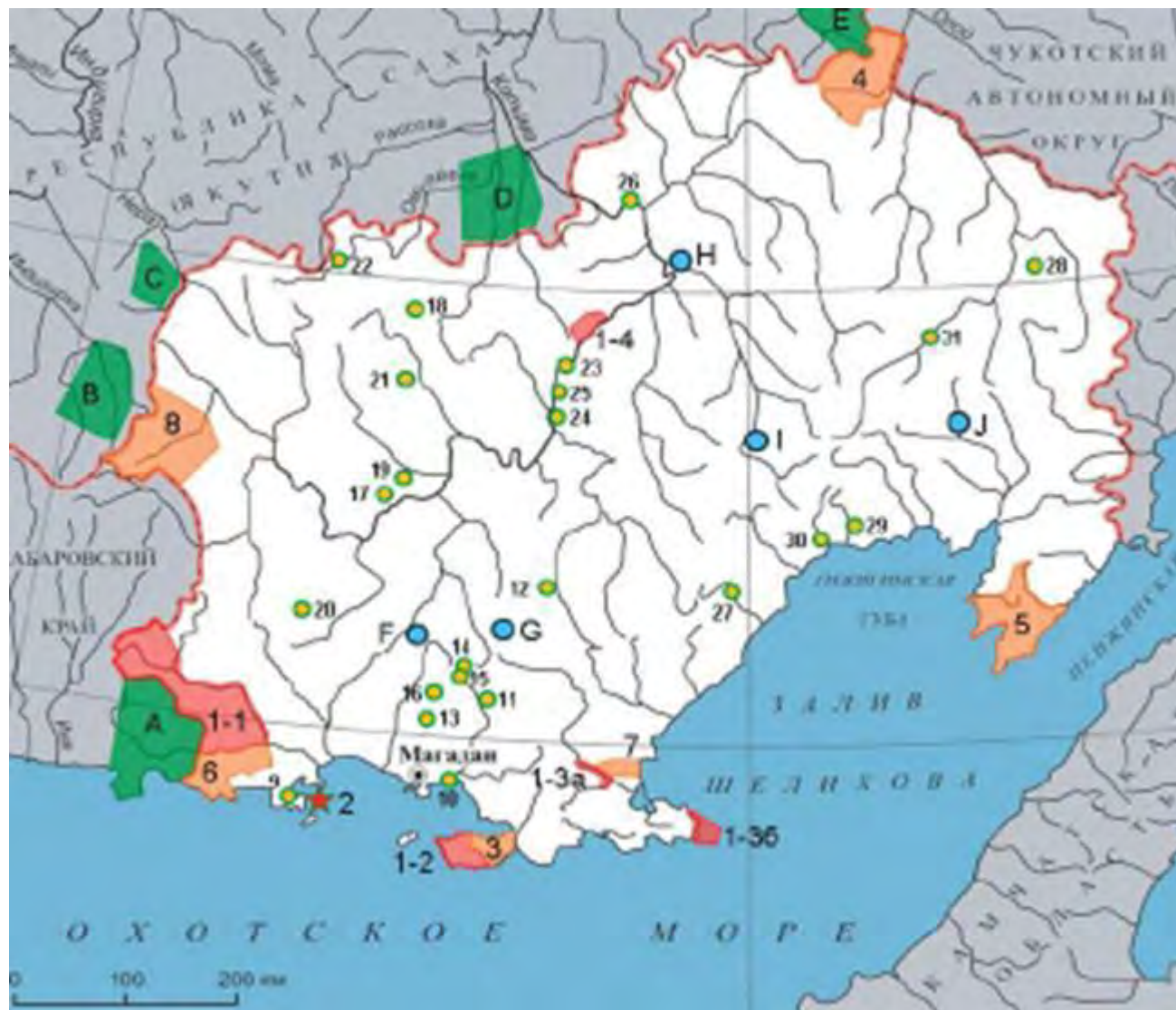
* Авиабилеты на местные перелеты можно приобрести на сайте аэропорта или соответствующих авиакомпаний.

Ландшафт



Затерянный край Колымы (конкурс красиво ДВ)
[Magksber](#)

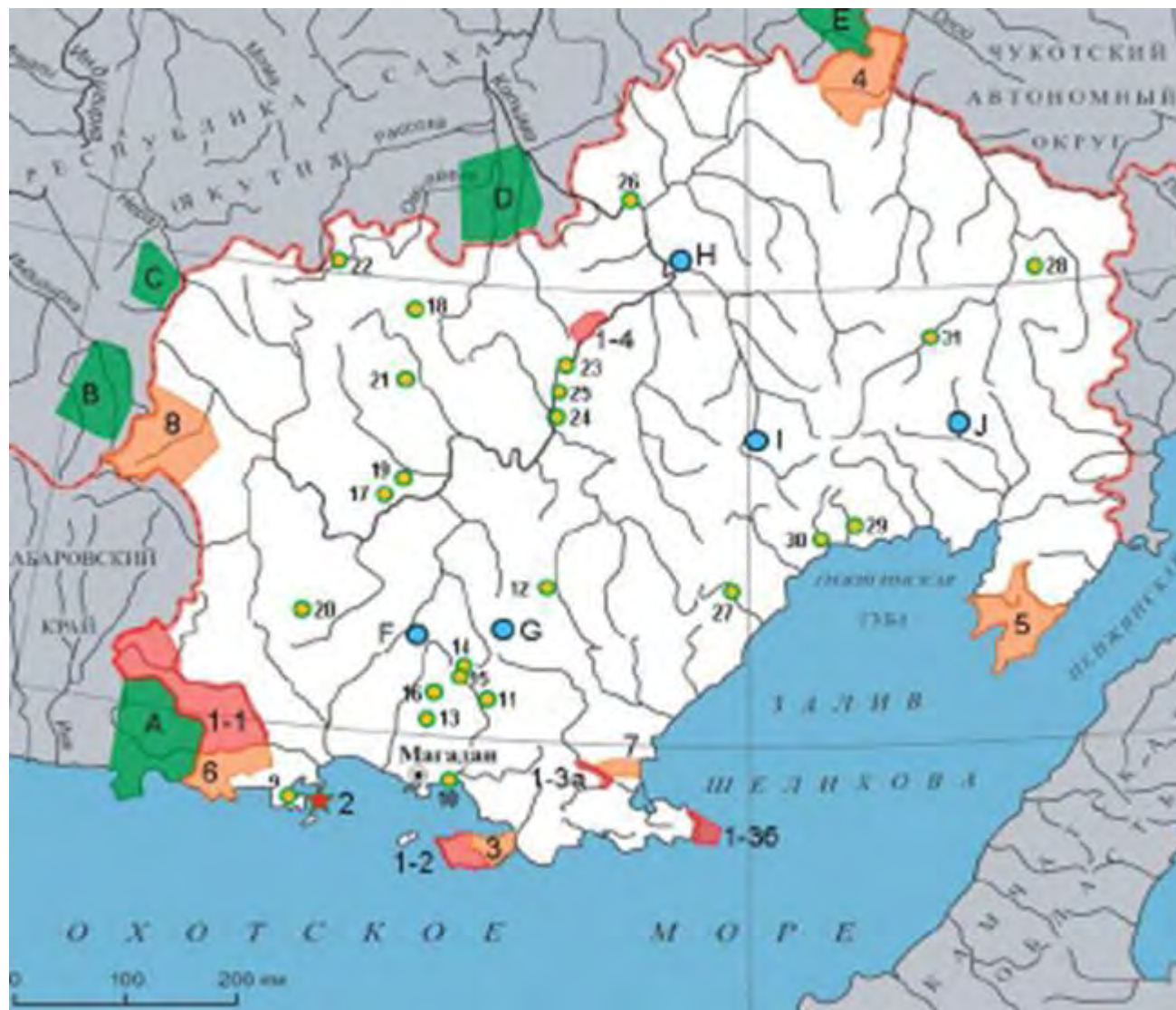




Размещение особо охраняемых природных территорий в Магаданской области ООПТ федерального значения (красные контуры).

Участки заповедника «Магаданский»: 1-1 – Кава-Чёломджинский; 1-2 – Ольский; 1-3а – Ямский континентальный; 1-3б – Ямский островной; 1-4 – Сеймчанский; 2 – «Остров Талан».

Природные заказники регионального значения (оранжевые контуры): 3 – «Одян»; 4 – «Омолонский»; 5 – «Тайгонос»; 6 – «Кава»; 7 – «Малкачан»; 8 – «Хинике».



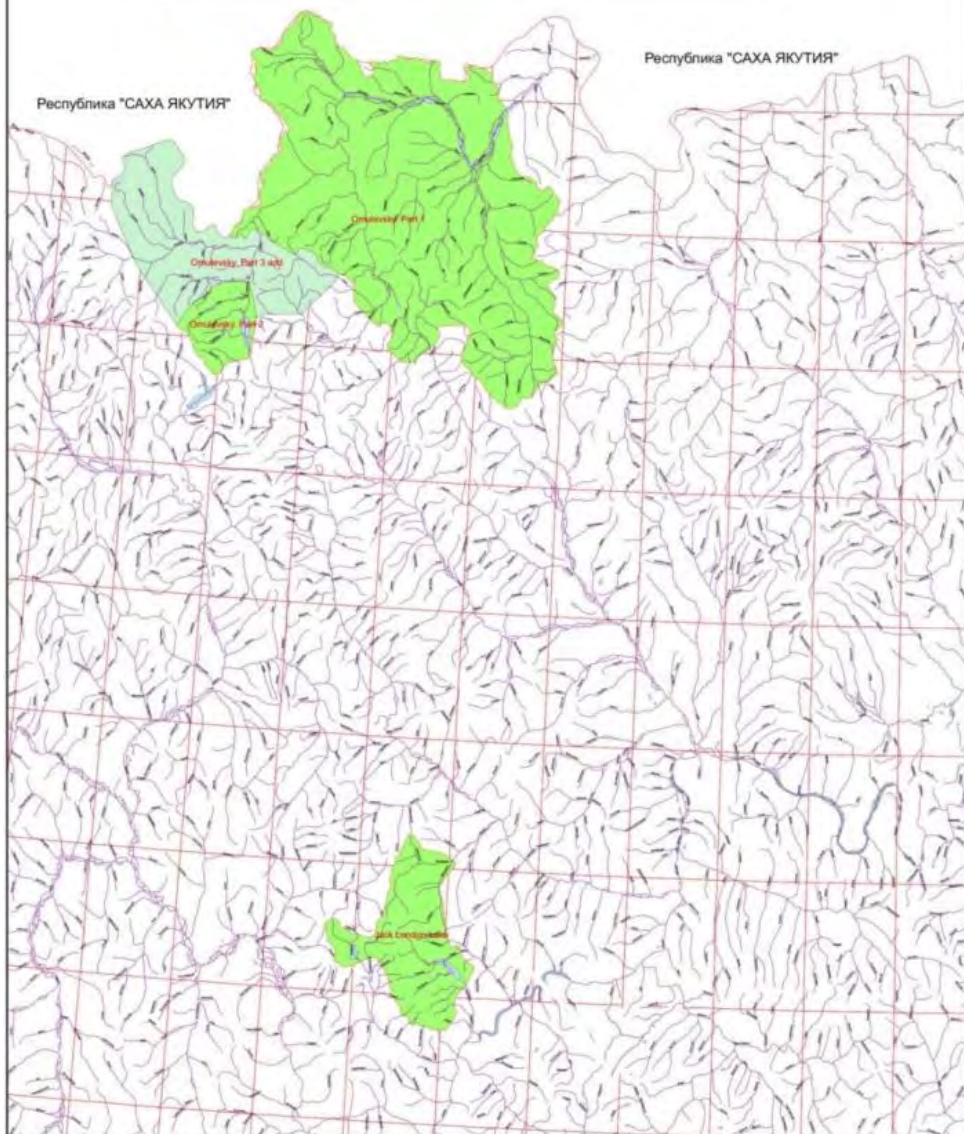
Памятники природы регионального значения

(жёлтые кружки): 9 – «Мотыклейский»; 10 – «Атарган»; 11 – «Вулкан Маякан»; 12 – «Тальский»; 13 – «Хасынский»; 14 – «Ольское плато»; 15 – «Базальтовый»; 16 – «Песчаный»; 17 – «Абориген»; 18 – «Нелюдимая»; 19 – «Озеро Джека Лондона»; 20 – «Нелькобинский»; 21 – «Тасканский»; 22 – «Омулёвский»; 23 – «Замковый»,

24 – «Сеймчанский»; 25 – «Джегдянский»; 26 – «Остров на Колыме»; 27 – «Кананыжский»; 28 – «Авландинский»; 29 – «Таватум»; 30 – «Широкинский»; 31 – «Омолонский».

Схема расположения участков Национального парка
"Черский"
масштаб 1:1 000 000

10 5 0 10 20 30 40
Kilometers



Условные обозначения:

- Перспективная площадь включаемая после окончания срока действия лицензий
- Парк_Черский



МАТЕРИАЛЫ комплексного
экологического обследования
участков территории, Национальный
парк «Черский» им. А.В. Андреева



Озеро Джека Лондона. Одно из
красивейших мест в России.
Автор видеоролика [Magksber](#)

Таблица 1. Площади кластеров проектируемого национального парка «Черский».

Кластер/подкластер	Площадь, км ²
«Озеро Джека Лондона»	1096,32
«Парк Омулевский» подкластер Омулевский-1	6129,90
«Парк Омулевский» подкластер Омулевский-2	409,27
«Парк Омулевский» подкластер Омулевский-3	1484,64
Всего:	9120,13



Озеро, здравствуй и... прощай
(2021 г.) \ \ Документальный фильм
Анастасии Якубек



Пешие летние походы (ПВД) Полезные ссылки



Треки ПВД маршрутов в окрестностях Магадана

Паспорта школьных познавательных маршрутов



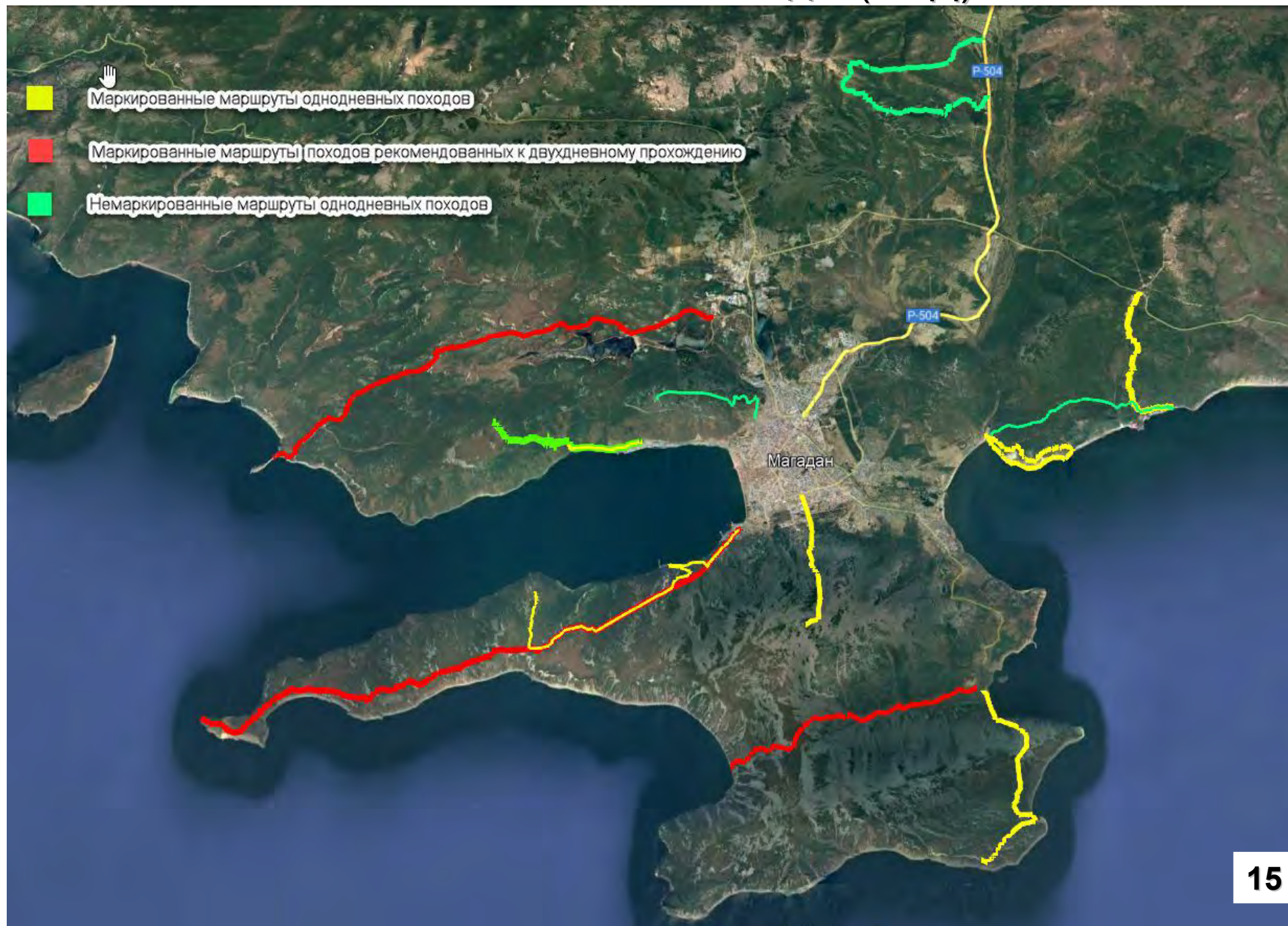
"Тропой аборигенов"

Туристический образовательно-просветительский проект, посвященный туристским маршрутам по полуострову Старицкого

Большая Колымская тропа – Проект Агентства по туризму Магаданской области по развитию сети экологических троп разной направленности



Пешие летние походы (ПВД)



Пешие летние походы (категорийные) Ольское плато



Пешие летние походы. Ольское плато. Полезные ссылки



Треки пеших категорийных походов. Ольское плато

Слободин С.Б. Верхняя Колыма и континентальное приохотье в эпоху неолита и раннего металла. Стр. 32-66.

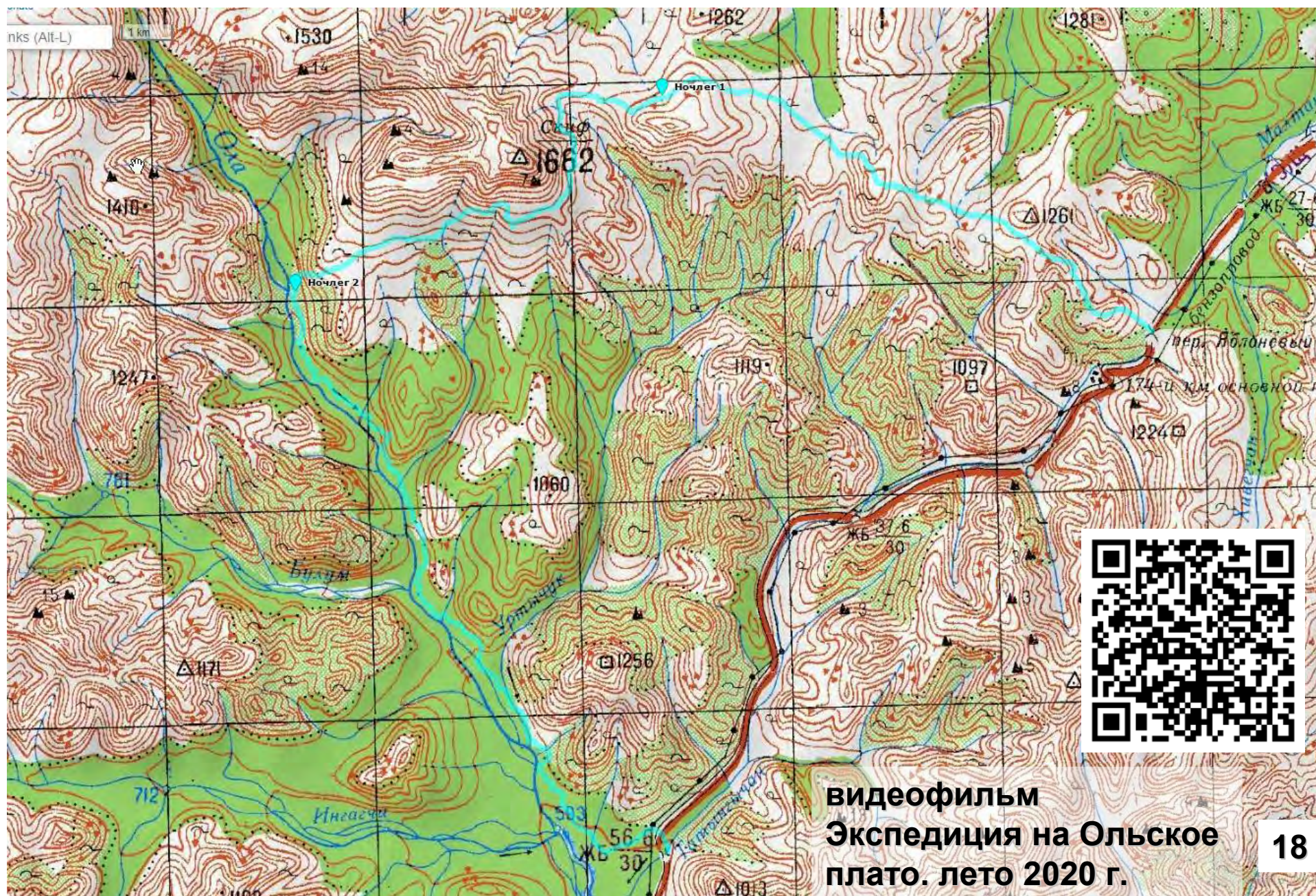


Месторождение
Ольского плато

Кадастровый паспорт
ООПТ Ольское плато

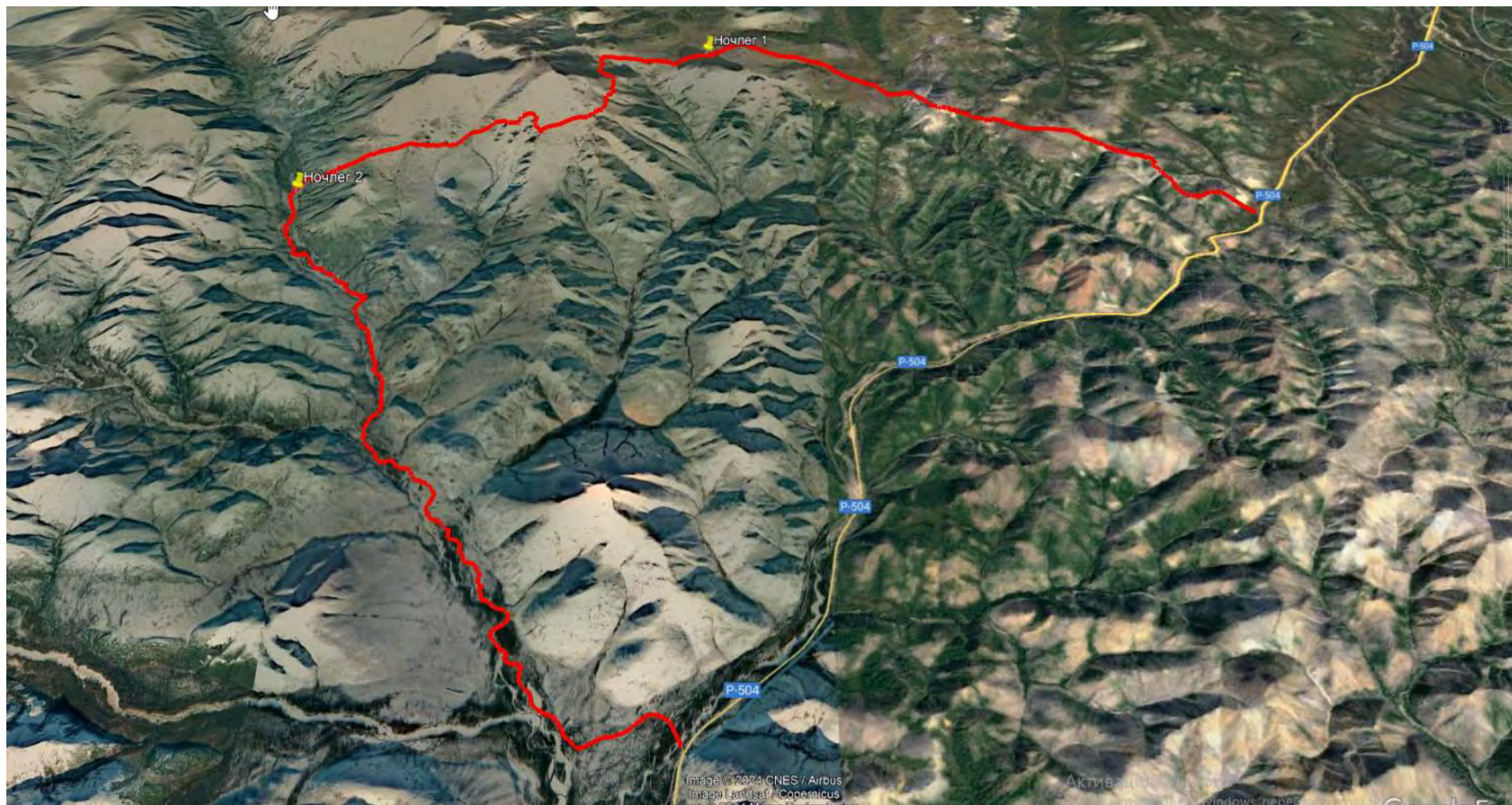


Пешие летние походы. Ольское плато. Заход от Яблонового перевала



видеофильм
Экспедиция на Ольское
плато. лето 2020 г.

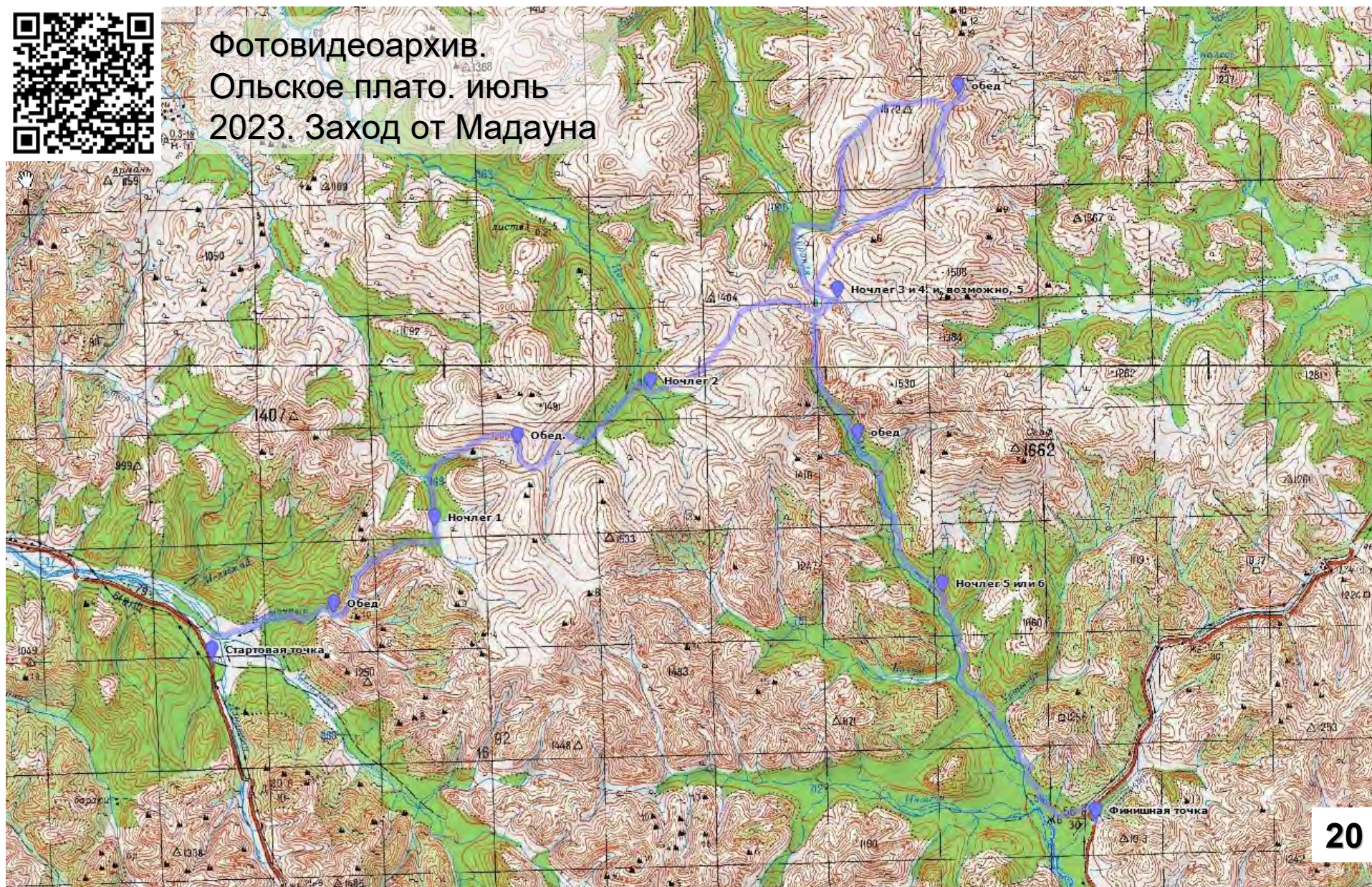
Пешие летние походы. Ольское плато. Заход от Яблонового перевала. Рельеф



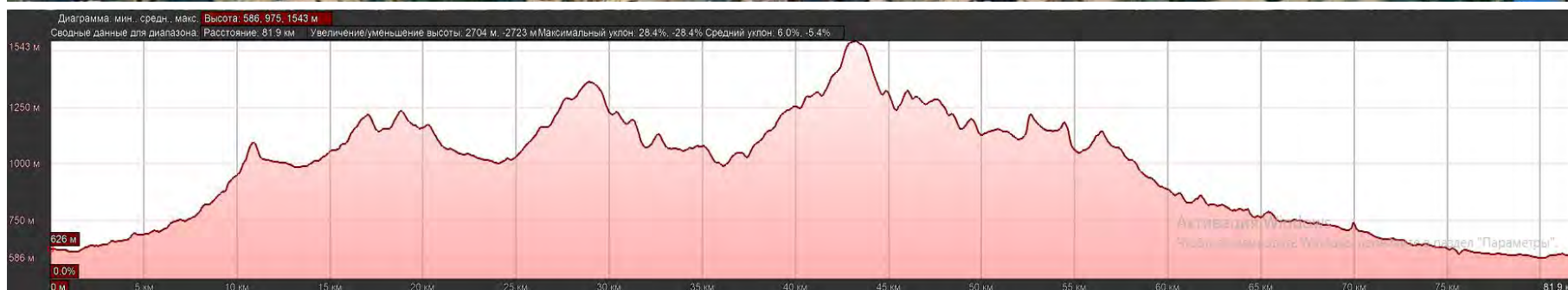
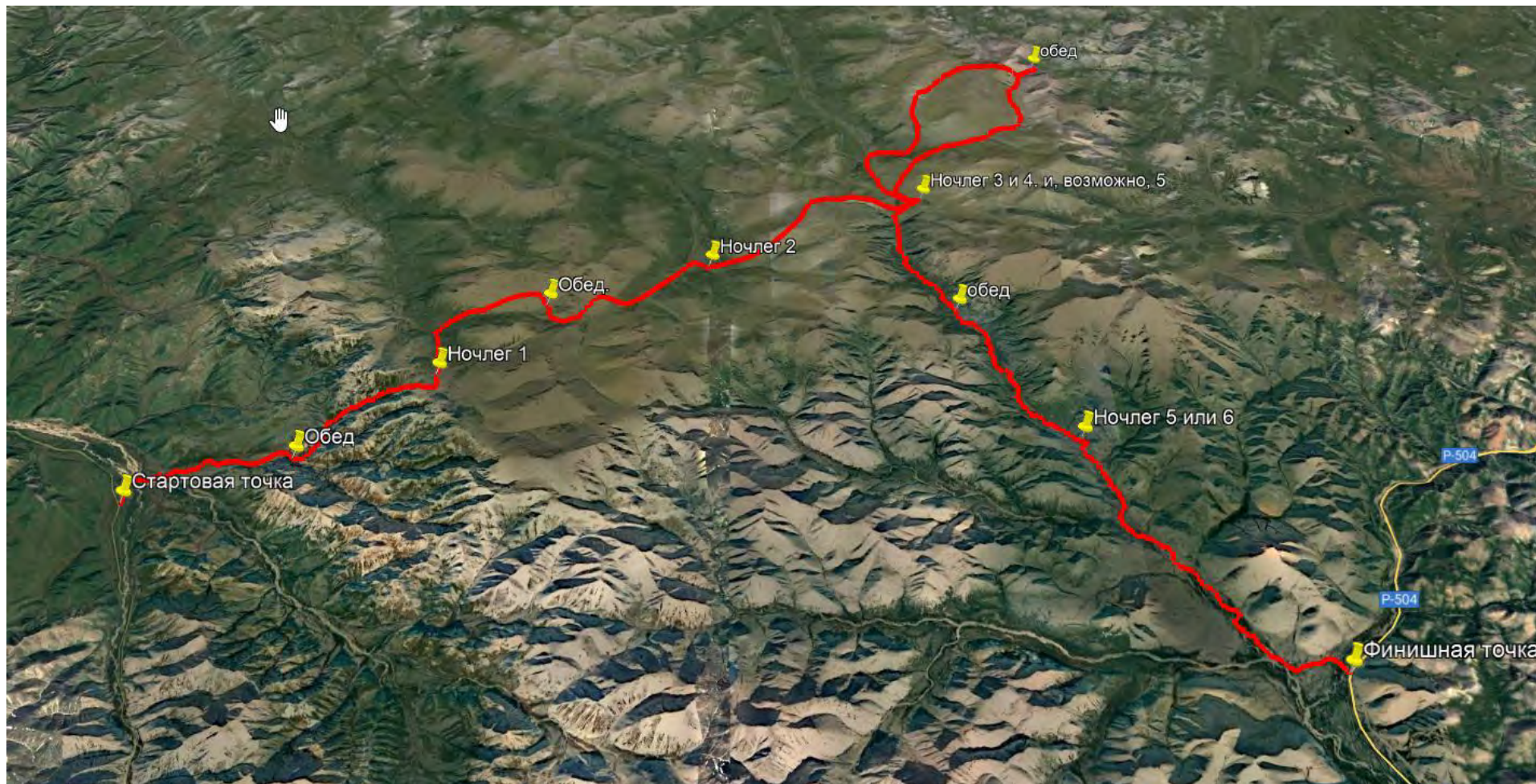
Пешие летние походы. Ольское плато. Заход от п. Мадаун



Фотовидеоархив.
Ольское плато. июль
2023. Заход от Мадауна



Пешие летние походы. Ольское плато. Заход от п. Мадаун. Рельеф



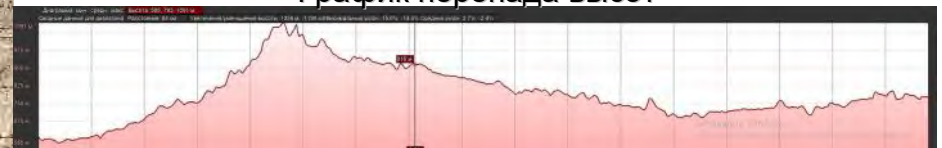
2 km in 1 cm



Пешие летние походы. Ольское плато. Заход через р. Малтан



График перепада высот



Лыжные категорийные походы походы. Мотыклей





Лыжные категорийные походы. Мотыклей



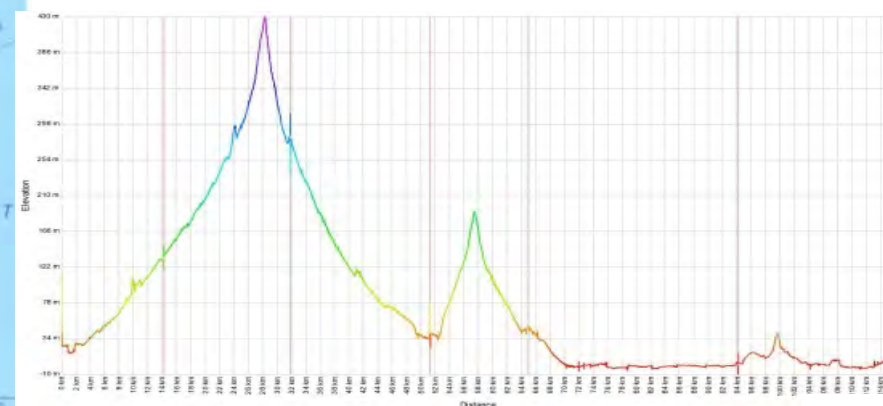
ОТЧЁТ О лыжном путешествии
второй категории сложности в
районе по-ва Хмитиевского
совершенном в январе 1989 г.

Отчет о лыжном маршруте 1
к.с. в районе по-ва
Хмитиевского совершенном в
марте 2019 г.

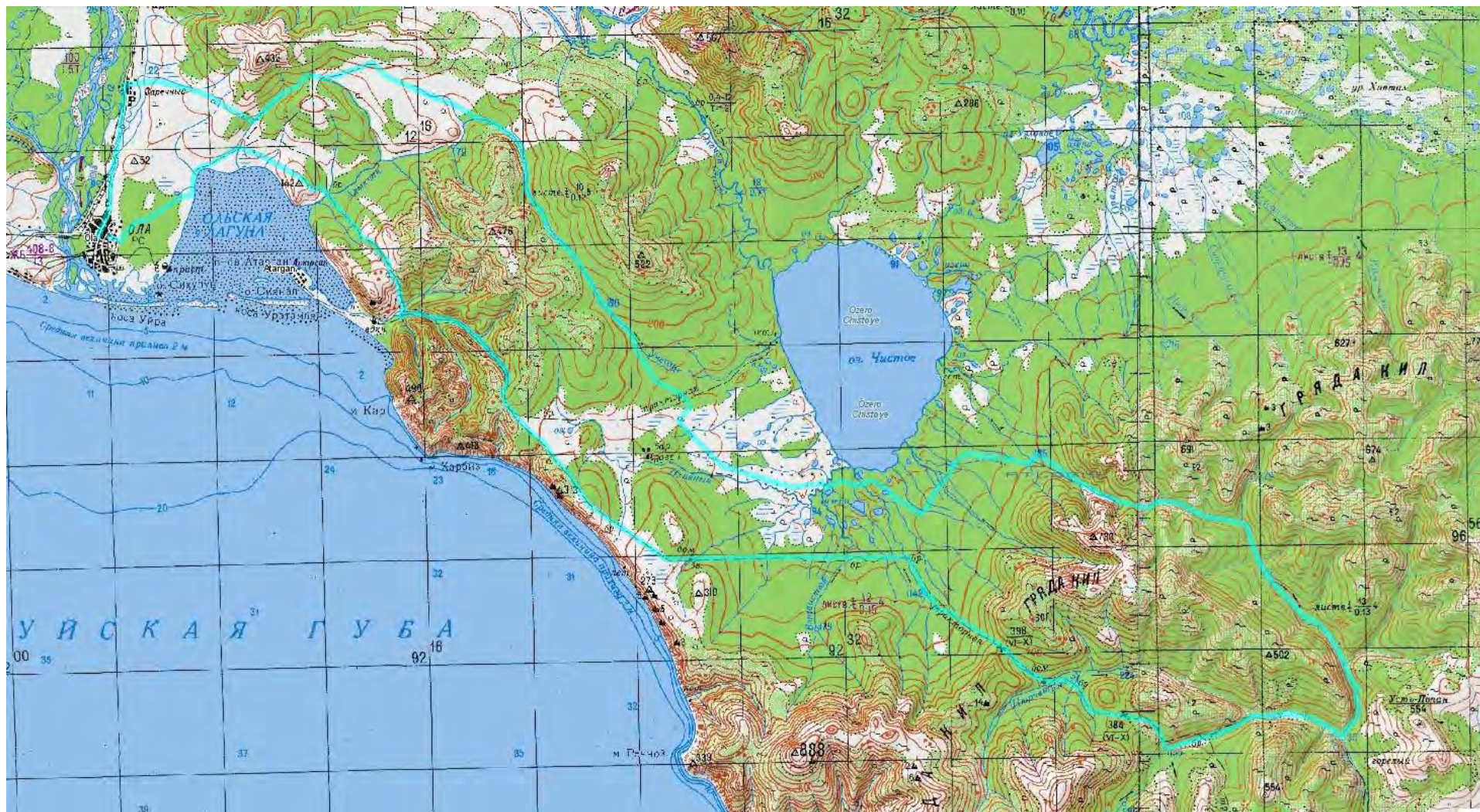


Краткое текстовое
описание о лыжном походе
1 к.с. в районе по-ва
Хмитиевского в марте 2019 .

График перепада высот



Лыжные категорийные походы. Нюрчан.



Треки лыжных
категорийных маршрутов.

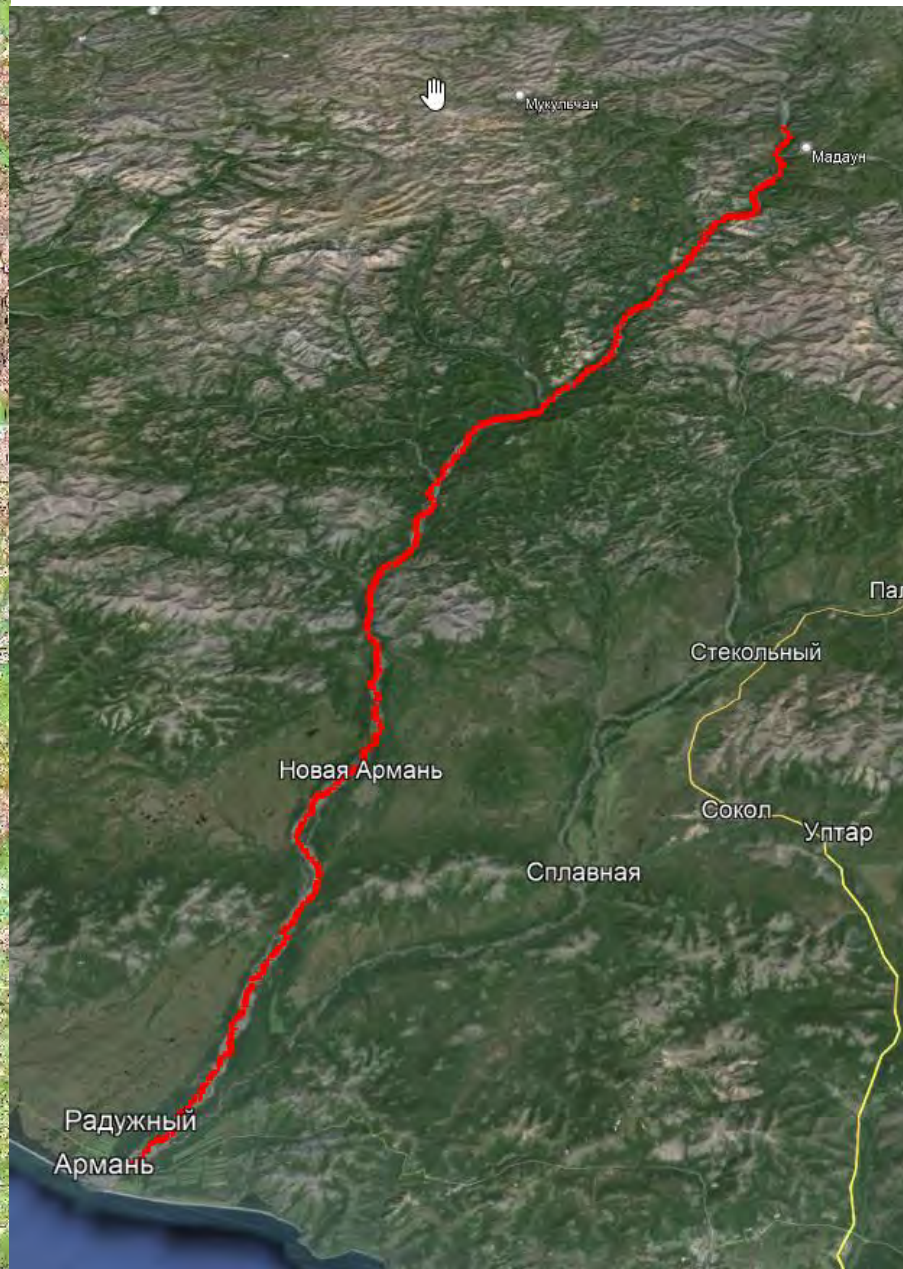
Библиотека отчетов о
спортивных походах



Лыжные категорийные походы. Нюрчан. Рельеф



Водные категорийные походы. р. Армань



Отчет водном спортивно-туристическом походе V категории сложности по рекам Магаданской области. Лето 2005 г.